

Bestellung von Daten des NÖ Wasserbuches

- Wasserbuchdaten sind kostenlos abrufbar
- Datenformat: ESRI Shape
- Punkt und Flächengeometrien(falls im Abfragegebiet vorhanden)
- Projektion: Bundesmeldenetz M34 (EPSG:31259)

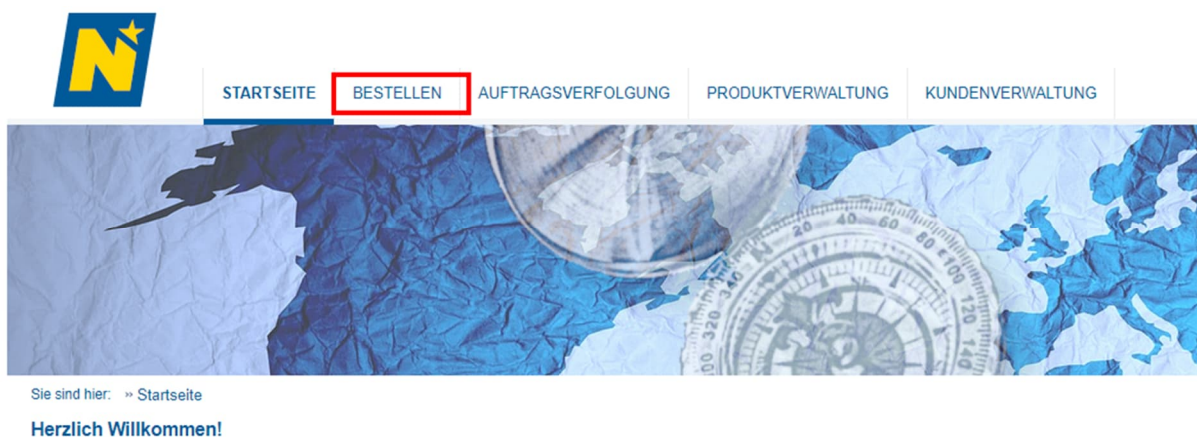
1. NÖ Geoshop aufrufen

Registrieren bzw. einloggen im NÖ Geoshop unter

<https://geoshop.noel.gv.at/>


2. Bestellvorgang starten



Auf der Willkommenseite den zweiten Menüeintrag „BESTELLEN“ wählen:



3. Gebiet wählen

- A) Wird nur benötigt wenn Daten als Auftragnehmer des Landes NÖ angefordert werden
- B) Zweck der Bestellung: kommerziell/nicht kommerziell
Diese Auswahl ist ein Pflichtfeld !
- C) Gebiet wählen, hier gibt es mehrere Möglichkeiten:
 - Eingabe der Gemeinde im Suchfeld, das Suchergebnis muss mit Klick auf das grüne Plus-Symbol in die Gebiete übernommen werden !



- Einzeichnen des Abfragegebiets mittels Rechteck 
- Einzeichnen des Abfragegebiets mittels Polygon 

Sie sind hier: » Bestellen

1. Gebiet wählen

1. Gebiet wählen 2. Produkt wählen 3. Warenkorb bearbeiten 4. Bestellung abschließen

A) Bestellung erfolgt für Projekt:>kein Projekt ausgewählt [Projekt ändern](#) Weiter =>

B) Zweck der Bestellung: Kommerziell Nicht kommerziell [AGB ansehen](#) ← **Pflichtfeld**

C) Legen Sie mit Hilfe der Suche/Auswahlwerkzeuges ein Gebiet fest, für das Sie Produkte bestellen möchten.

Suche: **Gemeinde** 🔍

Suchergebnisse
Weinburg

Gebiete
Weinburg

Rechteck aufziehen →

Polygon zeichnen →

Klick auf „Weiter=>“

4. Auswahl des Produktes


Neben dem restlichen, sehr umfangreichen Angebot des Geoshops befinden sich die Wasserbuchdaten unter
Rechtliche Festlegungen – Wasser → WIS Wasserbuch

- + Fernerkundung - Höhendaten
- + Fernerkundung - Orthofoto
- + Grundlagen - Blattschnitt
- + Grundlagen - Topographie
- + Infrastruktur - Energie
- + Infrastruktur - Verkehrsnetze
- + Rechtliche Festlegungen - Land- und Forstwirtschaft
- + Rechtliche Festlegungen - Natur
- + Rechtliche Festlegungen - Raumordnung
- Rechtliche Festlegungen - Wasser

| | | |
|-------------------------------------------------------------------------------------|---------------------------------------------------------------------|----------------------------------|
|  | Abwasserverbände Details Stand: >2010 | In den Warenkorb |
|  | Bewässerungsgenossenschaften Details Stand: >2010 | In den Warenkorb |
|  | Entwässerungsgenossenschaften Details Stand: >2010 | In den Warenkorb |
|  | Fischereireviere Details Stand: >2009 | In den Warenkorb |
|  | Hochwasserabflussbereiche Details Stand: >24.04.2018 | In den Warenkorb |
|  | Trinkwasser Versorgungsgebiete Details Stand: >laufend | In den Warenkorb |
|  | WIS Wasserbuch Details Stand: >tägliche Aktualisierung | In den Warenkorb |

- + Siedlung
- + Umwelt - Biosphäre
- + Umwelt - Hydrosphäre

Warenkorb>



[Warenkorb leeren](#)

Sollten Sie Ihr gewünschtes Produkt in dieser Auswahl nicht finden, so ist dieses Produkt in Ihrem ausgewählten Gebiet nicht verfügbar.

Klick auf „in den Warenkorb“

Klick auf „Weiter=>“

5. Warenkorb bearbeiten

Eine Übersicht der Bestellung:
 Die Bestellung kontrollieren/ergänzen

3. Warenkorb bearbeiten

1. Gebiet wählen 2. Produkt wählen 3. Warenkorb bearbeiten 4. Bestellung abschließen

Neue Geodaten hinzufügen Weiter =>

| Produkte | Format | Projektion | Datum | Menge | Preis |
|-------------------------------------------------------------------------------------------------------------------------------------------------------------------------------------------------------|------------|-----------------------------------------|------------|-------|---------------------------|
| Position aktiv  Produkt WIS Wasserbuch Details Stand: tägliche Aktualisierung | ESRI Shape | MGI / Bundesmeldenetz M34 (31259) | 07.01.2025 | 1 | berechnen |

Warenkorb leeren Warenkorb aktualisieren

Der Gesamtpreis der Bestellung wird im nächsten Schritt zur Verfügung stehen.

Klick auf „Weiter=>“

6. Bestellung abschließen

Klick auf „Bestellung abschließen“, hier ist keine weitere Eingabe notwendig.

Nach Abschluß der Bestellung erhalten sie eine Bestätigung ihrer Bestellung an die bei der Registrierung angegebene email Adresse.

Sie sind hier: » Warenkorb » Bestellung abschließen

Bestellung abschließen

1. Gebiet wählen 2. Produkt wählen 3. Warenkorb bearbeiten 4. Bestellung abschließen


[<= Zurück](#) Bestellung abschließen

Rechnungsadresse:
Landhausplatz 1
3109 St. Pölten
Österreich

Lieferadresse:
Landhausplatz 1
3109 St. Pölten
Österreich
[Lieferadresse für Bestellung ändern](#)

Wählen Sie die Art der Zustellung für Geodaten:
Download
Voraussichtliche Größe Ihrer Bestellung beträgt **35,79kB**
Wir empfehlen Ihnen **Download**
Wichtige Informationen zu den Zustelloptionen finden Sie [hier](#).

Ihre Geschäftszahl:

| Produkte | Format | Projektion | Datum | Menge | Preis |
|-------------------------------------------------------------------------------------------------------------------------------------------------------------------------------------------------|------------|-----------------------------------------|------------|-------|---------------|
| Position  Paket WIS Wasserbuch Details Stand: tägliche Aktualisierung | ESRI Shape | MGI / Bundesmeldenetz M34 (31259) | 07.01.2025 | 1 | 0,00 € |
| Bearbeitungsgebühr | | | | | 0,00 € |
| Rechnungsbetrag (inkl. MwSt.) | | | | | 0,00 € |
| darin enthaltene Mehrwertsteuer (20%) | | | | | 0,00 € |

7. Erhalt der Daten

Anhängig von Umfang und Art der bestellten Daten kann die Abarbeitung einige Zeit in Anspruch nehmen.

Am Ende erhalten sie eine email mit dem Download Link um die Daten downzuloaden.

Kontakt: gis-support@noel.gv.at